



Südtiroler **SPORTFORUM** Mals
20. - 26. Juli | July | Luglio 2024

Day tour

Zieltaal-Klettersteig – Via ferrata- Partschins

The Via Ferrata “Zieltaal”, is named after the valley it is situated in, on the edge of the Texel Group Nature Park. It offers an impressive experience, designed with many small steps it is seamlessly integrated into the landscape. The difficulty is around moderate to intermediate.



What you need:

1. Physical fitness: A solid basic level of fitness and sufficient muscle strength are basic requirements for a Via Ferrata. ...
2. Surefootedness: In addition to physical fitness, surefootedness and NO fear of heights are required to participate at this Via Ferrata. ...

Day:

Tuesday, 23.07.24

Departure:

07:30 a.m. at the Meeting Point

We will do a briefing before the trip

(to check the equipment and to give you more information)

Registration:

at the Office until Monday – 11:15 a.m.







Participants:


16


Guide:


Rudi Müller


TOURENINFO

Diff. C	 270 Hm / 730 Hm 1:30 Std. / 4:00 Std.	
 X X X X	 Südost	
 1:00 Std.	 1:30 Std.	

KONDITION: 

KRAFT: 

ERFAHRUNG: 

LANDSCHAFT: 



Südtiroler **SPORTFORUM** Mals
20. - 26. Juli | July | Luglio 2024

Description: Zieltal via ferrata - Partschins

We take Sportbuses from Mals in the direction of Zieltal (approx. 1h drive). The Zieltal via ferrata is located in the Zieltal valley, above the Partschins waterfall. In the Zieltal valley, you follow the Zielbach stream to the panoramic Gingglegg at 1,890m in the Texelgruppe Nature Park. The Zieltal via ferrata starts just behind the Nasereit refuge at 1530m. Cross a bridge and then follow the via ferrata signs along the Zieltal stream to the start of the via ferrata for approx. 40 minutes. The first, easy part of the via ferrata with difficulties A/B in grassy, stepped terrain. At the exit of this section, you reach a meadow crest at the destination stream, which can either be crossed via a wire rope bridge or conquered using a flying fox/zipline.

The second, more challenging part of the via ferrata first leads over sloping plateau terrain, then it gets a little steeper. You overcome the first C section with footholds.

The route continues with a short traverse to the right (B), which then leads to the next C-point, a short overhang that is made easier with the help of two metal footholds.

The rest of the via ferrata again leads over stepped, not too difficult terrain.

Duration of the via ferrata: 2 h – 2h 30min

DESCENT:

Descend via the hiking trail in around 30 minutes to the Nasereit refuge and from there back to the starting point.

TECHNICAL DATA:

Difficulty: A/B and B/C including 3 C sections.

Via ferrata length: 530 m

Total time: 4 h – 4h 30min.





Südtiroler **SPORTFORUM** Mals
20. - 26. Juli | July | Luglio 2024

Beschreibung: Zieltalklettersteig - Partschins

Mit Kleinbussen fahren wir von Mals Richtung Ziertal (ca. 1h Anfahrt). Der Ziertal Klettersteig befindet sich im Ziertal, oberhalb des Partschinser-Wasserfalls.

Im Ziertal folgt man dem Zielbach und führt auf das aussichtsreiche Gingglegg auf 1.890m im Naturpark Texelgruppe. Der Ziertal Klettersteig startet gleich hinter der Schutzhütte Nasereit auf 1530m. Man überquert eine Brücke und folgt dann der Beschilderung Klettersteig/ via ferrata längs des Zielbaches bis zum Einstieg des Klettersteiges für ca. 20 min.

Der erste, leichte Teil des Klettersteiges mit Schwierigkeiten A/B im grasigen, gestuften Gelände. Am Ausstieg dieses Abschnittes erreicht man eine Wiesenkuppe am Zielbach, welcher entweder über eine Drahtseilbrücke überquert oder mittels Flying Fox/Zipline überwunden werden kann.

Der zweite anspruchsvollere Teil des Klettersteiges führt zuerst über geneigtes Plattengelände, dann wird es etwas steiler. Man überwindet die erste C-Stelle mit Tritthilfen. Weiter geht es mit einer kurzen Querung nach rechts (B), die dann zur nächsten C-Stelle, einem kurzen Überhang führt, der mit Hilfe von zwei Metalltritten erleichtert wird.

Der restliche Klettersteig führt wiederum über gestuftes nicht allzu schwieriges Gelände.

Dauer des Klettersteiges: : 2 h – 2h 30min

ABSTIEG:

Über den Wanderweg geht's in etwa 30 Minuten hinab zur Schutzhütte Nasereit und von dort zurück zum Ausgangspunkt.

TECHNISCHE DATEN:

Schwierigkeit: A/B und B/C davon 3 C-Stellen.

Klettersteiglänge: 530 m

Gesamtzeit: 4 h – 4h 30min.





Südtiroler **SPORTFORUM** Mals
20. - 26. Juli | July | Luglio 2024

Descrizione: Via ferrata Zieltal - Partschins

Si parte da Malles in minibus in direzione Zieltal (circa 1 ora di viaggio). La via ferrata Zieltal si trova nella valle Zieltal, sopra la cascata Partschins.

Nella valle Zieltal, si segue il torrente Zielbach fino al Gingglegg panoramico a 1.890 metri nel Parco Naturale del Gruppo di Tessa. La via ferrata Zieltal inizia proprio dietro il rifugio Nasereit, a 1530 metri. Attraversate un ponte e seguite le indicazioni per la via ferrata lungo il torrente Zieltal fino all'inizio della via ferrata per circa 20 minuti.

La prima parte della via ferrata è facile, con difficoltà A/B su terreno erboso e a gradoni. All'uscita di questo tratto, si raggiunge una cresta prativa presso il torrente di arrivo, che può essere attraversata con un ponte di funi metalliche o superata con una flying fox/zipline.

La seconda parte della via ferrata, più impegnativa, si snoda dapprima su un pianoro in pendenza, poi diventa un po' più ripida. Il primo tratto a C si supera con gli appigli. La via prosegue con un breve traverso a destra (B), che conduce al successivo tratto C, un breve strapiombo facilitato da due appigli metallici.

Il resto della via ferrata conduce nuovamente su un terreno a gradoni, non troppo difficile.

Durata della via ferrata: : 2 h – 2h 30min

DISCESA:

Discesa attraverso il sentiero escursionistico in circa 30 minuti fino al rifugio Nasereit e da lì ritorno al punto di partenza.

DATI TECNICI:

DATI TECNICI:

Difficoltà: A/B e B/C di cui 3 tratti C.

Lunghezza della via ferrata: 530 m

Tempo totale: 4 h – 4h 30min.

